



Inizio **PARTENZA**
 Fine **Piazza Mercatale**
 Distanza **153 km – circa 3 ore 17 min**

PARTENZA

In auto: 41.6 km – circa 52 min

- | | | |
|---|--|-----------------|
| | 1. Procedi in direzione sud verso Via dell'Annunziata | 23 m |
| ← | 2. Svoltala leggermente a sinistra a Via dell'Annunziata | 0.3 km
1 min |
| → | 3. Svoltala a destra a Via dell'Annunziata/SP9
Continua a seguire la SP9 | 0.4 km
1 min |
| → | 4. Svoltala a destra a Circonvallazione Giro dei Debitori/SP9 | 0.6 km
1 min |
| ← | 5. Svoltala a sinistra per rimanere su Circonvallazione Giro dei Debitori/SP9 | 0.6 km
1 min |
| → | 6. Svoltala leggermente a destra su Via Bocca Trabaria Ovest/SS73bis | 1.2 km
3 min |
| ← | 7. Svoltala a sinistra per rimanere su Via Bocca Trabaria Ovest/SS73bis | 2.9 km
3 min |
| ← | 8. Svoltala a sinistra per rimanere su Via Bocca Trabaria Ovest/SS73bis | 4.5 km
5 min |
| ← | 9. Svoltala tutto a sinistra per rimanere su Via Bocca Trabaria Ovest/SS73bis
Continua a seguire la SS73bis | 5.6 km
6 min |
| ← | 10. Svoltala a sinistra a Località Porta Celle/SS73bis
Attraversa 2 rotonde | 1.6 km
3 min |
| ← | 11. Svoltala a sinistra a SP21 | 1.0 km
2 min |
| → | 12. Svoltala leggermente a destra su Località Santa Maria in Triaria/SP21 | 0.7 km
1 min |
| ← | 13. Svoltala leggermente a sinistra per rimanere su Località Santa Maria in Triaria/SP21
Continua a seguire la SP21 | 1.7 km
2 min |
| → | 14. Svoltala leggermente a destra per rimanere su SP21 | 3.1 km
3 min |
| → | 15. Svoltala leggermente a destra su Località San Lorenzo in Torre/SP21 | 1.6 km
2 min |
| → | 16. Svoltala leggermente a destra per rimanere su Località San Lorenzo in Torre/SP21
Continua a seguire la SP21 | 2.3 km
3 min |
| | 17. Prosegui dritto su Frazione Piano/SP21
Continua a seguire la SP21 | 3.1 km
4 min |

Panoramica



Partenza



Destinazione 1



Destinazione 2



Destinazione 3

- ➔ 18. Svoltata a **destra** a **Via Roma/SP21** 0.2 km
- ➔ 19. Svoltata leggermente a **destra** su **Via Dante Alighieri/SP257** 10.3 km
10 min
Continua a seguire la SP257

Via Dante Alighieri/SP257

In auto: 4.8 km – circa 8 min

- 20. Procedi in direzione **ovest** da **Via Dante Alighieri/SP257** verso **Via Isidoro Pazzaglia** 11 m
- ← 21. Svoltata a **sinistra** a **Via Circonvallazione/SP153** 0.2 km
- ← 22. Svoltata a **sinistra** a **Via Martiri della Libertà/SP101** 0.4 km
1 min
- ← 23. Svoltata tutto a **sinistra** a **SP101** 1.4 km
2 min
- ➔ 24. Svoltata a **destra** a **SP101/Vocabolo Spina** 2.2 km
3 min
Continua a seguire la SP101
- ← 25. Svoltata leggermente a **sinistra** a **SP101/Vocabolo La Croce** 0.5 km
1 min

SP101/Vocabolo La Croce

In auto: 6.8 km – circa 9 min

- 26. Procedi in direzione **sudest** da **SP101/Vocabolo La Croce** verso **Vocabolo Ranco Selvatico** 2.2 km
3 min
Continua a seguire la SP101
- ← 27. Svoltata leggermente a **sinistra** a **SP101/Vocabolo Caselle** 3.4 km
5 min
Continua a seguire la SP101
- ➔ 28. Svoltata leggermente a **destra** su **Località Serravalle/SP101** 0.8 km
1 min
- ➔ 29. Svoltata a **destra** per rimanere su **Località Serravalle/SP101** 0.4 km
1 min
Continua a seguire la SP101

Località Pian di Trebbio/SP101

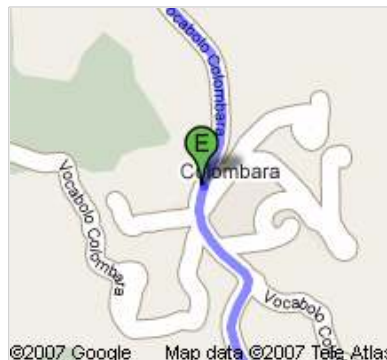
In auto: 5.4 km – circa 6 min

- 30. Procedi in direzione **nordest** da **Località Pian di Trebbio/SP101** verso **Via Circonvallazione/SP28** 8 m
- ← 31. Svoltata a **sinistra** a **Via Circonvallazione/SP28** 5.4 km
7 min
Continua a seguire la SP28

SP28/Vocabolo Colombara



Destinazione 4



Destinazione 5



Destinazione 6



Destinazione 7

In auto: 11.1 km – circa 13 min

32. Procedi in direzione nord da SP28/ Vocabolo Colombara verso Vocabolo Colombara	1.7 km 2 min
➔ 33. Svolta a destra a SP257	7.5 km 8 min
➔ 34. Svolta a destra a SP82	1.0 km 2 min
➔ 35. Svolta leggermente a destra per rimanere su SP82	0.3 km
➔ 36. Svolta a destra a Località Acquanera/ SP82	0.6 km 1 min



Destinazione 8



F Località Acquanera/SP82

In auto: 3.2 km – circa 4 min

37. Procedi in direzione nordest da Località Acquanera/SP82 verso SP140	9 m
➔ 38. Svolta tutto a destra a SP140	0.4 km
← 39. Svolta a sinistra per rimanere su SP140	0.2 km
← 40. Svolta a sinistra per rimanere su SP140	2.6 km 3 min

Destinazione 9

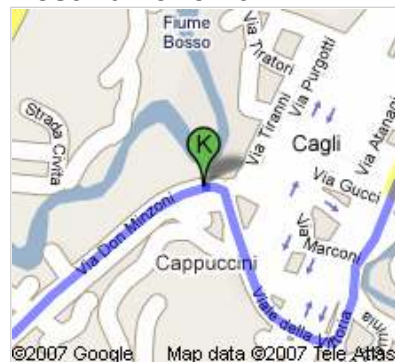


G SP140

In auto: 7.5 km – circa 9 min

41. Procedi in direzione ovest su SP140	5.8 km 7 min
➔ 42. Svolta leggermente a destra per rimanere su SP140	1.3 km 2 min
➔ 43. SP140 fa una leggera curva a destra e diventa SP15	0.4 km
← 44. Svolta a sinistra per rimanere su SP15	51 m

Destinazione 10



H SP15

In auto: 13.0 km – circa 16 min

45. Procedi in direzione sudovest su SP15	7.0 km 9 min
← 46. Svolta a sinistra a Località Pian di Trebbio/SP15	0.7 km 1 min
➔ 47. Svolta leggermente a destra per rimanere su Località Pian di Trebbio/SP15	47 m
← 48. Svolta a sinistra a Località Pian di Trebbio	74 m
← 49. Svolta leggermente a sinistra verso Via Circonvallazione/SP28	0.5 km 1 min

Destinazione 11

- ← 50. Svolta leggermente a **sinistra** a **Via Circonvallazione/SP28** 0.7 km
1 min
Continua a seguire la SP28
- 51. Svolta a **destra** per rimanere su **SP28** 0.1 km
- ← 52. Svolta a **sinistra** per rimanere su **SP28** 2.4 km
3 min
- ← 53. Svolta leggermente a **sinistra** per rimanere su **SP28** 1.4 km
2 min



Destinazione 12



Destinazione 13



Destinazione 14



Destinazione 15

SP28

In auto: 3.9 km – circa 5 min

- 54. Procedi in direzione **sudest** da **SP28/Strada Pianello-Molino dei Cerri verso Località Massa/SP28** 1.5 km
2 min
Continua a seguire la SP28
- ← 55. Svolta a **sinistra** a **Località Massa/SP28** 2.4 km
4 min
Continua a seguire la SP28
- 56. Svolta a **destra** per rimanere su **SP28** 48 m

SP28

In auto: 11.9 km – circa 15 min

- 57. Procedi in direzione **sudovest** su **SP28** 28 m
- ← 58. Svolta a **sinistra** per rimanere su **SP28** 25 m
- ← 59. Svolta a **sinistra** a **SP29/Strada Cagli-Pergola** 7.2 km
9 min
Continua a seguire la SP29
- 60. Svolta leggermente a **destra** su **SP29/Strada Cagli-Pergola** 1.7 km
2 min
- 61. Svolta leggermente a **destra** per rimanere su **SP29/Strada Cagli-Pergola** 2.9 km
4 min
Continua a seguire la SP29

Via Don Minzoni/SP29

In auto: 1.1 km – circa 3 min

- 62. Procedi in direzione **est** da **Via Don Minzoni/SP29 verso Viale della Vittoria** 39 m
- 63. Svolta a **destra** a **Viale della Vittoria** 74 m
- ← 64. Svolta leggermente a **sinistra** per rimanere su **Viale della Vittoria** 0.3 km
1 min
- ← 65. Svolta a **sinistra** per rimanere su **Viale della Vittoria** 95 m
- ← 66. Svolta leggermente a **sinistra** a **Via Flaminia** 0.5 km
2 min

Via Flaminia



In auto: 0.2 km

67. Procedi in direzione **nord** da **Via Flaminia** verso **Via Bruno Buozzi** 0.2 km



Via Flaminia

In auto: 2.0 km – circa 3 min

68. Procedi in direzione **nord** da **Via Flaminia** verso **Via Fontetta** 0.4 km
1 min



69. Svolta leggermente a **sinistra** per rimanere su **Via Flaminia** 0.8 km
1 min



70. Svolta leggermente a **destra** su **Via Flaminia Nord** 0.8 km
1 min



Via Flaminia Nord

In auto: 5.8 km – circa 8 min

71. Procedi in direzione **nord** su **Via Flaminia Nord** 3.5 km
5 min

72. Prosegui dritto per rimanere su **Via Flaminia Nord** 2.3 km
3 min



Via Flaminia Nord

In auto: 17.2 km – circa 19 min

73. Procedi in direzione **nord** su **Via Flaminia Nord** 36 m



74. Svolta a **sinistra** per entrare nella **SP257** 4.0 km
4 min



75. Svolta leggermente a **sinistra** a **Via Bellaria/SP55** 9.1 km
9 min
Continua a seguire la SP55



76. Svolta a **sinistra** a **Località San Giorgio/SP55** 29 m



77. Svolta a **sinistra** a **Località Santa Cecilia/SP4** 4.1 km
5 min
Continua a seguire la SP4



SP4/Viale Michelangelo

In auto: 2.1 km – circa 4 min

78. Procedi in direzione **nordovest** da **SP4/Viale Michelangelo** verso **Via B. Castiglione** 0.2 km



79. Svolta a **destra** a **SP21** 0.2 km



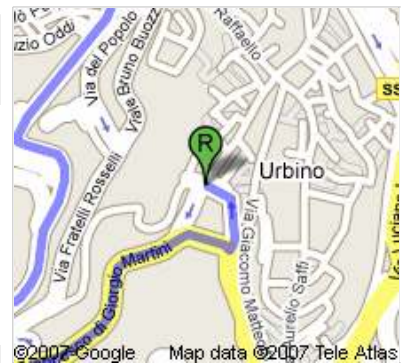
80. Svolta a **destra** a **SS73bis** Attraversa 2 rotonde 1.6 km
3 min



Destinazione 16



Arrivo



Map data ©2007 Tele Atlas

**Località Porta Celle/SS73bis**

In auto: 15.1 km – circa 17 min

- | | | |
|---|---|-----------------|
| | 81. Procedi in direzione est da Località Porta Celle/SS73bis verso Località Porta Celle | 0.6 km |
| ← | 82. Svolta a sinistra per rimanere su Località Porta Celle/SS73bis
Continua a seguire la SS73bis | 3.4 km
3 min |
| ← | 83. Svolta a sinistra a Via Bocca Trabaria Ovest/SS73bis | 1.6 km
2 min |
| ← | 84. Svolta a sinistra per rimanere su Via Bocca Trabaria Ovest/SS73bis | 0.8 km
1 min |
| ← | 85. Svolta a sinistra per rimanere su Via Bocca Trabaria Ovest/SS73bis | 5.8 km
6 min |
| ← | 86. Svolta a sinistra per rimanere su Via Bocca Trabaria Ovest/SS73bis
Continua a seguire la SS73bis | 2.7 km
4 min |
| ← | 87. Svolta a sinistra a Piazza Mercatale | 0.2 km
1 min |

**Piazza Mercatale**

Queste indicazioni stradali servono solo per pianificare il viaggio. Le condizioni stradali potrebbero differire dai risultati delle mappe a causa di costruzioni in corso, traffico o altri eventi.

Map data ©2007 Tele Atlas